

Prueba de Geografía

PREGUNTAS DE SELECCIÓN MÚLTIPLE CON ÚNICA RESPUESTA - (TIPO I)

Las preguntas de este tipo constan de un enunciado y de cuatro posibilidades de respuesta, entre las cuales usted debe escoger la que considere correcta.

73. En los últimos años, y especialmente en las grandes ciudades de los países desarrollados, las áreas industriales se han desplazado hacia la periferia de las metrópolis. Este proceso se debe a

- A. la ejecución de políticas que buscan disminuir la contaminación en áreas céntricas y residenciales de las ciudades.
- B. al diseño de procesos de planificación que intentan concentrar la actividad industrial en la periferia.
- C. la disminución del uso residencial en las ciudades, lo cual facilita el establecimiento de industrias.
- D. la migración de población de las áreas suburbanas hacia áreas centrales de la ciudad.

74. La Globalización impone muchos retos a las comunidades indígenas colombianas, especialmente porque ha propiciado tensiones culturales y territoriales en estas comunidades, las cuales se manifiestan en

- A. nuevas formas de asumir la relación con la naturaleza y con el medio.
- B. el frecuente uso de idiomas como el inglés o el francés y la modificación de costumbres.
- C. formas impuestas de organización social y de participación política.
- D. prácticas de consumo que se difunden a través de medios masivos de comunicación social.

75. Algunos géneros musicales han surgido localizadamente, es decir, tienen un marcado carácter territorial; este es el caso de las rancheras mexicanas, los vallenatos colombianos y el tango argentino. Pero en la actualidad, y desde hace alguna décadas, esas expresiones culturales llegan a otros territorios, y en ocasiones mutan. Este fenómeno podría entenderse principalmente por

- A. la necesidad que tienen las personas de conocer y adoptar nuevas expresiones culturales.
- B. el interés de los grupos económicos en difundir expresiones artísticas rentables.
- C. la emergencia de una cultura global que incorpora muchas expresiones artísticas.
- D. el avance en los medios de comunicación y la intensificación de los flujos de información.

76. Algunos investigadores plantean que la división político-administrativa de Colombia no es la más adecuada para gestionar el territorio. En relación con las demarcaciones departamentales, ésta posición parte de asumir que

- A. las áreas naturales del país deben manejarse de forma conjunta e integral.
- B. se deberían modificar los municipios acorde con la distribución de la población.
- C. los límites son arbitrarios y no tienen en cuenta las dinámicas regionales.
- D. la inadecuada infraestructura de comunicación terrestre afecta la gobernabilidad.

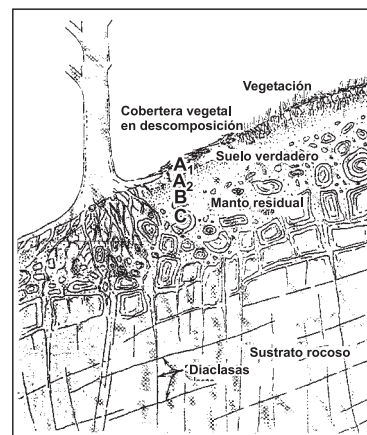
77. De acuerdo con la caricatura, el geólogo pudo haber encontrado rocas



- A. ígneas intrusivas solidificadas provenientes del interior del volcán.
- B. sedimentarias que conforman la base y la ladera de los volcanes.
- C. ígneas extrusivas acumuladas en las laderas del volcán.
- D. metamórficas originadas en zonas de altas temperaturas.

78. La figura representa los horizontes del suelo, que definen la transición entre los materiales más superficiales y las rocas. Para explicar las diferencias entre los diversos horizontes es necesario tener en cuenta

- el espesor de las capas, el tamaño de los fragmentos de roca y su contenido de humedad.
- el contenido de nutrientes, la textura y el diámetro de los fragmentos de roca.
- la composición química de las rocas, la profundidad de las capas y su textura.
- el grado de meteorización de las rocas, la presencia de materia orgánica y el color.



79. En las regiones donde se hace explotación petrolera se produce una especialización económica regional debido a que la mayoría de los ingresos empiezan a provenir de esa actividad. Para Colombia, en general, cuando termina la explotación se deprimen algunas actividades que aparecieron con ella y los presupuestos de la región bajan por depender de las regalías. Para que esta situación no afecte la dinámica económica de la región sería recomendable que

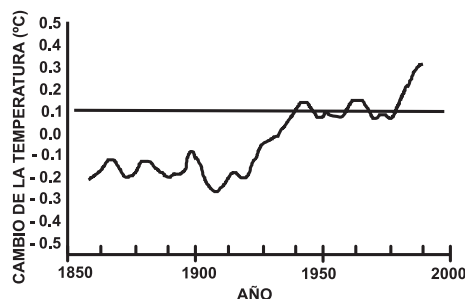
- no se descuiden las demás actividades económicas tales como la agricultura, ganadería y el comercio.
- los gobiernos locales destinen mejor las regalías obtenidas con la explotación.
- no se apoye la explotación de este recurso por parte del Estado.
- se aproveche el recurso en las regiones y que se explote a riesgo de los municipios.

80. Los países altamente desarrollados son en gran medida responsables de la crisis ambiental que actualmente vive el planeta. La realización de varias cumbres para discutir la problemática ha dejado como resultado la firma de acuerdos para la mitigación de las emisiones de gases a la atmósfera. Estados Unidos tiene una posición contradictoria, pues no va a cumplir con los acuerdos de la cumbre de Kyoto de 1997. Se podría señalar que esta posición se presenta principalmente porque

- su economía no ha salido de la recesión y no puede implementar cambios en su sector productivo.
- para este país están primero sus intereses económicos y la rentabilidad de su sector industrial.
- no se ha desarrollado la tecnología adecuada para controlar las emisiones de gases de sus empresas.
- la contaminación generada por sus industrias es muy poca para afectar a toda la atmósfera y mucho menos alterar el clima del planeta.

81. Se estima que durante los últimos 100 años la temperatura media global se ha incrementado entre 0.3 y 0.5 grados Celsius. A partir del gráfico podemos observar que esta tendencia es

- mayor en el período comprendido entre 1948 y 1995.
- muy acelerada en el período que va de 1910 a 1945.
- constante durante el período de 1940-1950.
- mayor en el período comprendido entre 1961 y 1975.



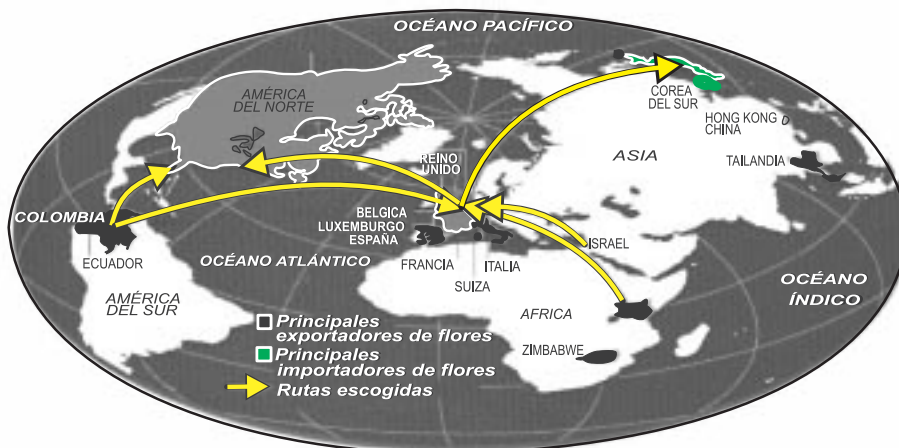
Fuente: Organización Meteorológica Mundial 1990.

PREGUNTAS DE SELECCIÓN MÚLTIPLE CON MÚLTIPLE RESPUESTA (TIPO IV)

Estas preguntas constan de un enunciado y cuatro opciones relacionadas con él, identificadas con los números 1, 2, 3 y 4. Sólo dos de estas opciones responden correctamente el enunciado.

Seleccione la respuesta correcta de acuerdo con el cuadro que aparece a continuación

Si 1 y 2 son correctas, rellene el óvalo	(A)
Si 2 y 3 son correctas, rellene el óvalo	(B)
Si 3 y 4 son correctas, rellene el óvalo	(C)
Si 2 y 4 son correctas, rellene el óvalo	(D)

82.

Fuente: National Geographic - Abril 2001

El cultivo y comercialización de flores es en la actualidad una de las actividades que genera mayores ingresos no sólo para nuestro país sino para algunos países europeos como Holanda. En relación con esta actividad se ha generado una dinámica económica intercontinental, la cual se ha consolidado por los bajos precios de carga y las políticas de importación-exportación que han reducido los aranceles. Teniendo en cuenta la información del mapa, podemos establecer que

1. es en Estados Unidos donde se concentra la recepción y envío de flores al resto del mundo dada su localización estratégica.
2. los países europeos son a la vez receptores y comercializadores de las flores por su localización estratégica y su gran mercado.
3. la producción de flores está localizada en lugares distantes de los centros de importación y su integración a las vías de comercialización les permite ser competitivos.
4. Ecuador y Colombia distribuyen únicamente sus flores a Estados Unidos y Canadá teniendo como base el gran mercado continental.

83. La distribución actual de la población colombiana es producto de un proceso rápido de concentración en las ciudades. Entre las causas que explican la proyección de este fenómeno se encuentran la creciente industrialización de las ciudades, el desarrollo de ciudades intermedias y capitales de departamentos. De acuerdo al texto podemos plantear que el alto índice de población urbana se debe

1. a la negligencia administrativa de los funcionarios.
2. al acelerado proceso de tecnificación del campo.
3. a la falta de planeación en el desarrollo de las ciudades.
4. al progresivo desarrollo de la industria en las principales ciudades.

84. El concepto de Nación es diferente al de Estado, ya que el primero se refiere a la gente y las personas que poseen características culturales y motivaciones o proyectos comunes, mientras el segundo se refiere a la

1. diferenciación en la composición poblacional.
2. afirmación de sentimientos patrióticos.
3. delimitación y demarcación territorial.
4. estructura política y administrativa.